

UAB "Geopagrindas"

**NEKILNOJAMOJO DAIKTO
KADASTRINIŲ MATAVIMŲ BYLA**

Tomas: 1

Nekilnojamojo turto objektas: **Inžinerinis statinys**

Registro Nr.: **44/2389139 (Statiniai)**

Adresas: **Anykščių r. sav. Leliūnų k. Kalno g.**

Lapų skaičius: **19**



SUDERINTA

Valstybės įmonė Registrų centras

Elektroniniu parašu pasirašė: Jurga Vasiljeviene

Pareigos: Vyresnioji kadastro specialistė

Laiko žyma: 2019-10-30 11:33:51

Tomo Nr. 1

Registro 44/2389139

BYLOS TOMO VIDAUS APYRAŠAS

Eil. Nr.	Dokumento pavadinimas	Dokumento		Lapų skaič.	Bylos lapų numeriai	Pastabos
		Nr.	Data			
1	Statinio planas "STATINIŲ IŠDĖSTYMO PLANAS"		2019-10-31	4	1-4	
2	KOORDINAČIŲ ŽINIARAŠTIS KZ		2019-10-31	2	5-6	
3	KELIO / GATVĖS IR JO SUDĖTINIŲ DALIŲ KADASTRO DUOMENYS 1K FORMA		2019-10-31	2	7-8	
4	KELIO / GATVĖS IR JO SUDĖTINIŲ DALIŲ VERČIŲ NUSTATYMAS 2K FORMA		2019-10-31	3	9-11	
5	KELIO / GATVĖS VAŽIUOJAMOSIOS DALIES IR ŽEMĖS SANKASOS KADASTRO DUOMENYS 3K FORMA		2019-10-31	1	12	
6	KELIO / GATVĖS SANKRYŽŲ, TILTŲ, VIADUKŲ, ESTAKADŲ, PRALAIĐŲ, AUTOBUSŲ SUSTOJIMO IR POILSIO AIKŠTELIŲ, ŠVIESOFORŲ, KELIO ORO SĄLYGŲ STEBĖJIMO IR TRANSPORTO APSKAITOS ĮRENGINIŲ KADASTRO DUOMENYS 4K FORMA		2019-10-31	4	13-16	
7	KELIO / GATVĖS ATITVARŲ, TRIUKŠMO SIENUČIŲ, ŽELDYNŲ, PĖSČIŲJŲ IR DVIRAČIŲ TAKŲ, ELEKTROS APŠVIETIMO TINKLO KADASTRO DUOMENYS 5K FORMA		2019-10-31	2	17-18	

Vidaus apyrašo lapų

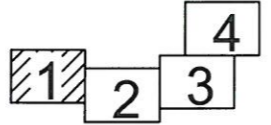
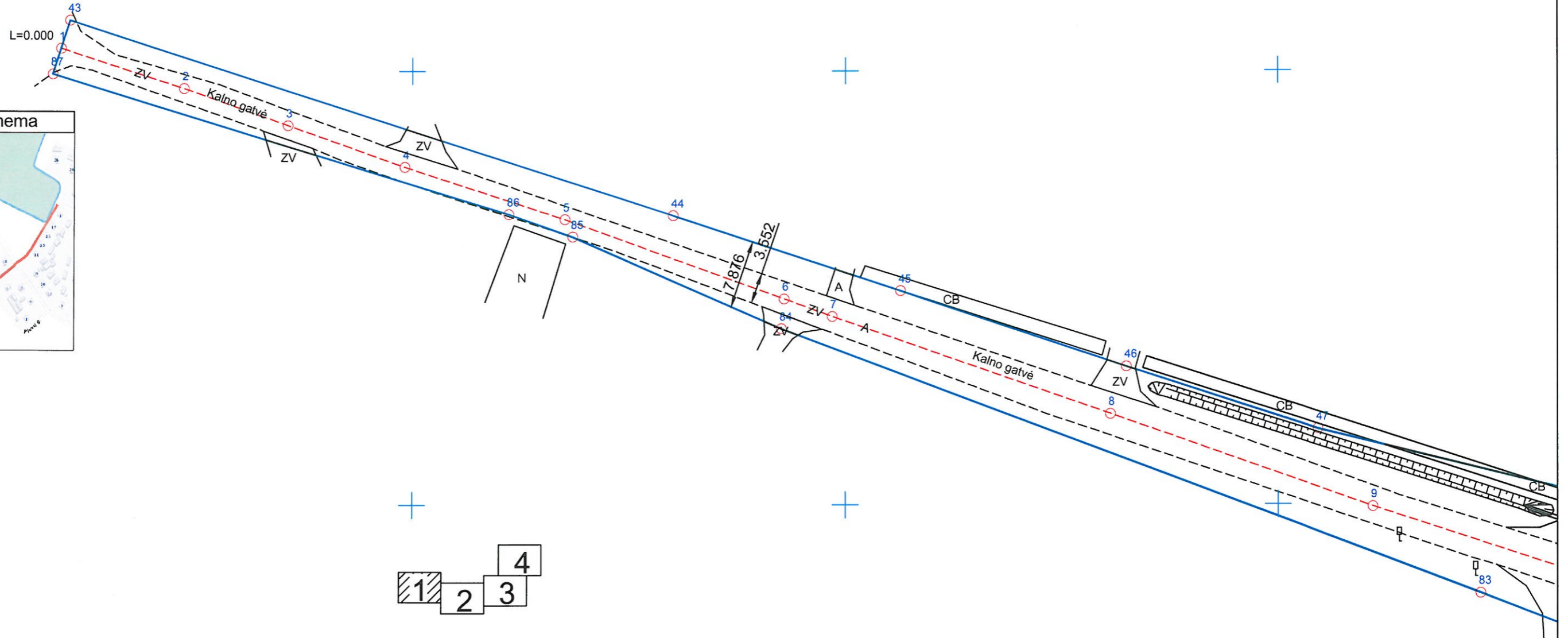
18

Matininkas Gailintas Raudonius



KELIO PLANAS

M1:500



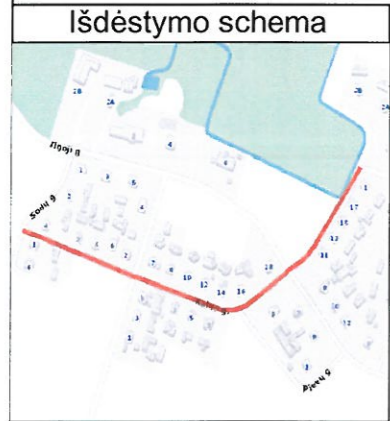
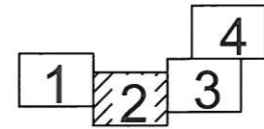
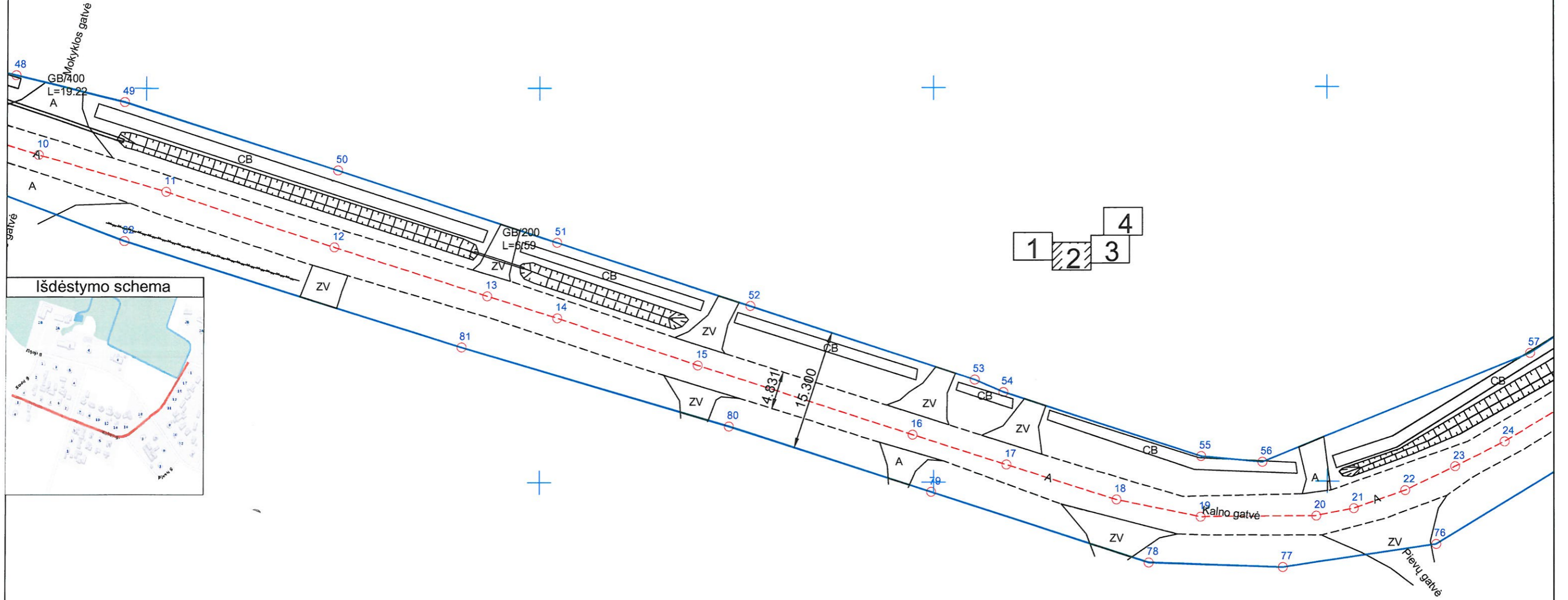
180350
166165700



Kadastro duomenims nustatyti naudota medžiaga			
Medžiagos pavadinimas		Medžiagos parengimo data	
Objekto pavadinimas		Kalno gatvė	
Objekto buvimo vieta/adresas		Anykščių r. sav. Leliūnų k. Kalno g.	
Kadastro duomenų nustatymo data		2019-10-23	
UAB "Geopagrindas", kodas: 304405426, adresas: Kaunas, Savanorių pr. 235-4			
Matininko kvalifikacijos pažymėjimo Nr.	Pareigos	Vardas ir pavardė	Data
2M-M-2118	Matininkas	GAILINTAS RAUDONIS <i>[Signature]</i>	2019-10-23

KELIO PLANAS

M1:500



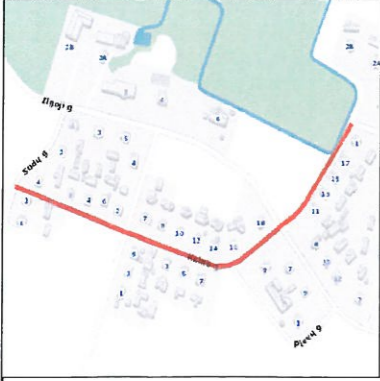
680550
66165650



1106611754

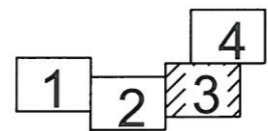
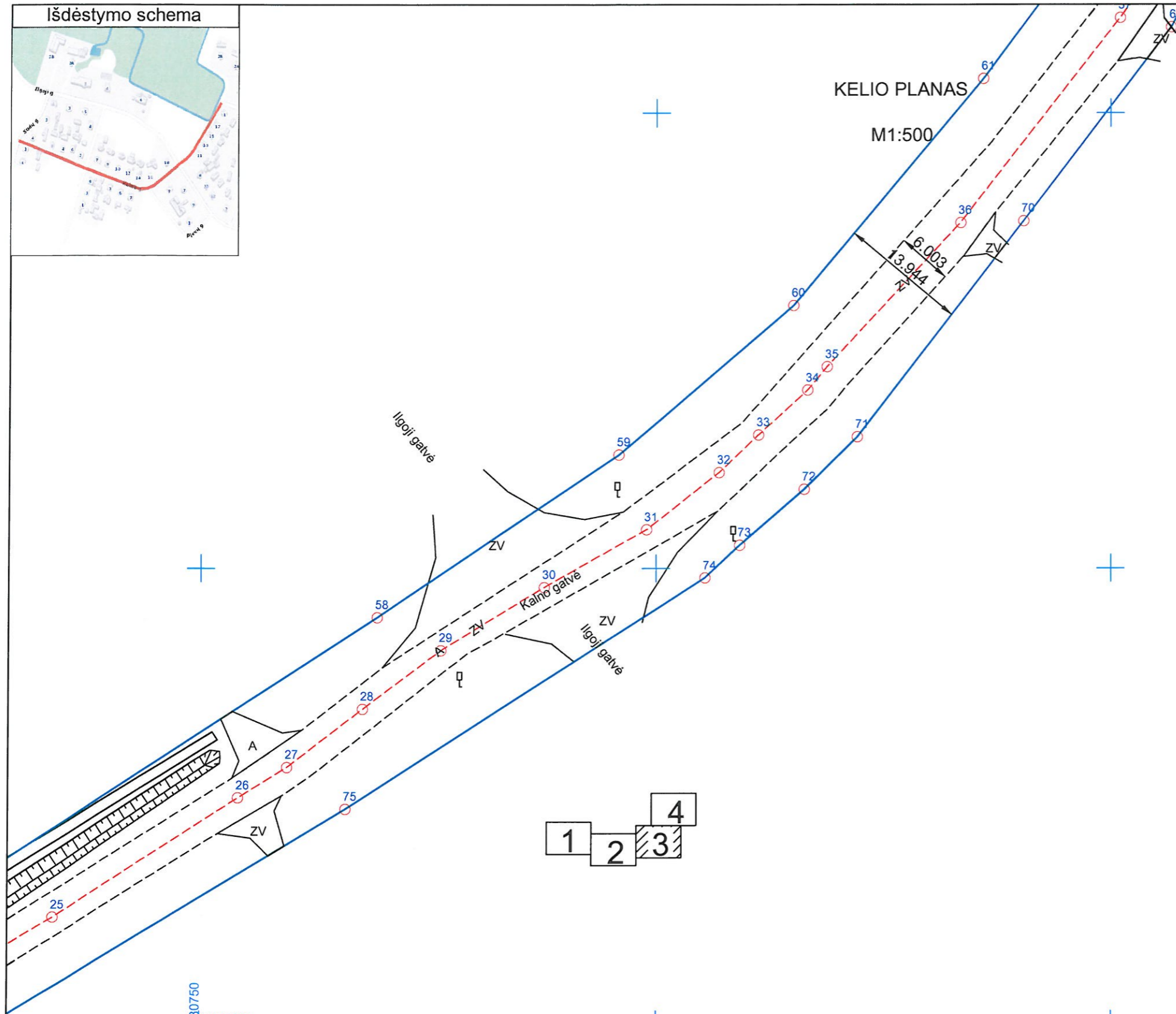
Kadastro duomenims nustatyti naudota medžiaga			
Medžiagos pavadinimas		Medžiagos parengimo data	
Objekto pavadinimas		Kalno gatvė	
Objekto buvimo vieta/adresas		Anykščių r. sav. Leliūnų k. Kalno g.	
Kadastro duomenų nustatymo data		2019-10-23	
UAB "Geopagrindas", kodas: 304405426, adresas: Kaunas, Savanorių pr. 235-4			
Matininko kvalifikacijos pažymėjimo Nr.	Pareigos	Vardas ir pavardė	Data
2M-M-2118	Matininkas	GAILINTAS RAUDONIUS <i>[Signature]</i>	2019-10-23

Išdėstymo schema



KELIO PLANAS

M1:500



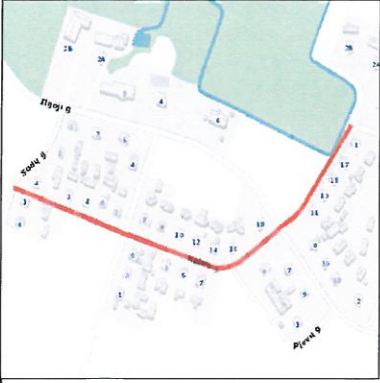
680750
66165700



1106611754

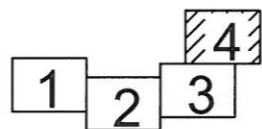
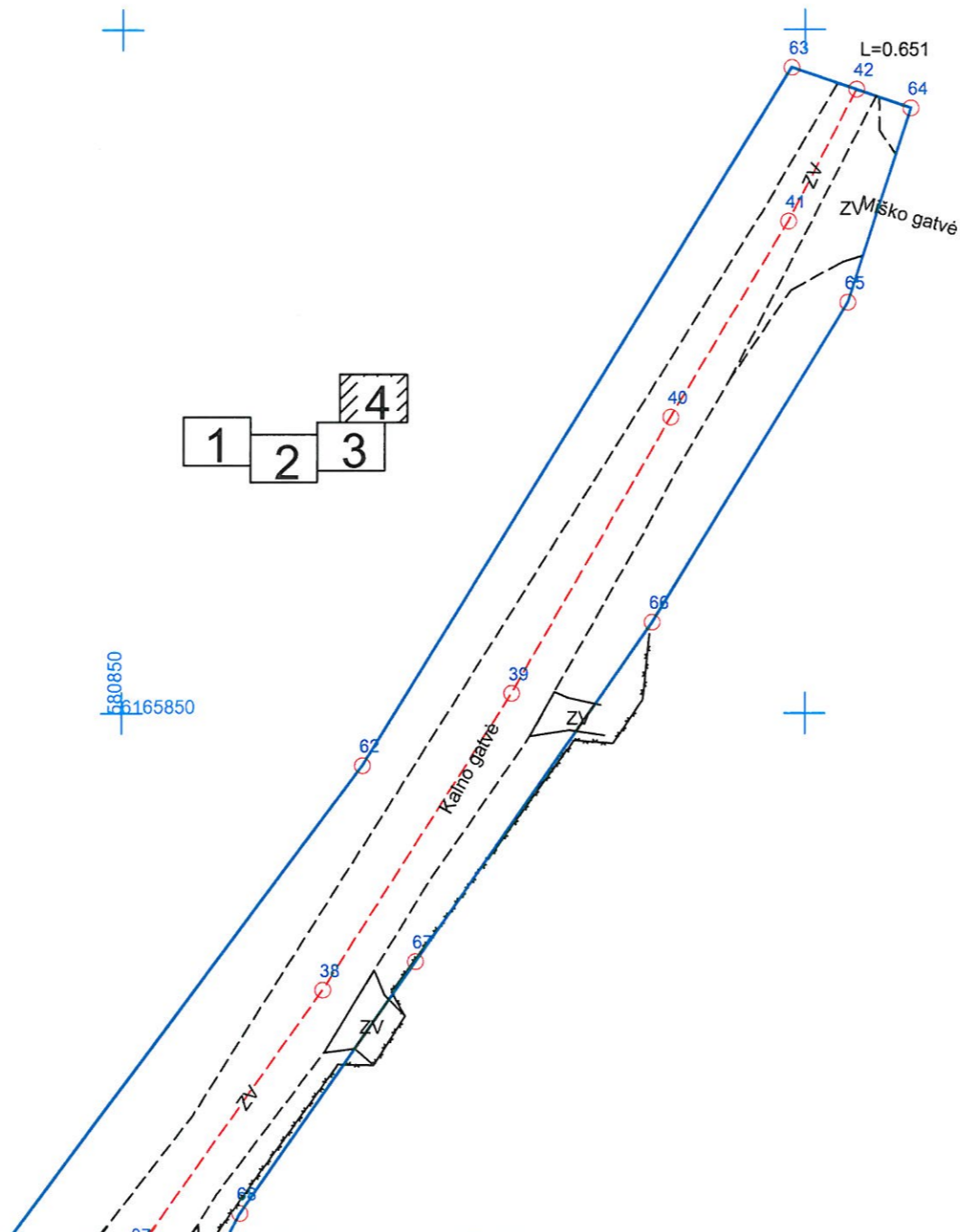
Kadastro duomenims nustatyti naudota medžiaga			
Medžiagos pavadinimas		Medžiagos parengimo data	
Objekto pavadinimas		Kalno gatvė	
Objekto buvimo vieta/adresas		Anykščių r. sav. Leliūnų k. Kalno g.	
Kadastro duomenų nustatymo data		2019-10-23	
UAB "Geopagrindas", kodas: 304405426, adresas: Kaunas, Savanorių pr. 235-4			
Matininko kvalifikacijos pažymėjimo Nr.	Pareigos	Vardas ir pavardė	Data
2M-M-2118	Matininkas	GAILINTAS RAUDONIUS <i>[Signature]</i>	2019-10-23

Išdėstymo schema



KELIO PLANAS

M1:500



660850
66165850



1106611754

Kadastro duomenims nustatyti naudota medžiaga			
Medžiagos pavadinimas		Medžiagos parengimo data	
Objekto pavadinimas		Kalno gatvė	
Objekto buvimo vieta/adresas		Anykščių r. sav. Leliūnų k. Kalno g.	
Kadastro duomenų nustatymo data		2019-10-23	
UAB "Geopagrindas", kodas: 304405426, adresas: Kaunas, Savanorių pr. 235-4			
Matininko kvalifikacijos pažymėjimo Nr.	Pareigos	Vardas ir pavardė	Data
2M-M-2118	Matininkas	GAILINTAS RAUDONIUS <i>Raudonius</i>	2019-10-23

KOORDINACIŲ ŽINIARAŠTIS

Pavadinimas Kalno gatvė
 Objekto buvimo vieta Anykščių r. sav. Leliūnų k. Kalno g.
 Unikalus numeris 4400-5332-7400

Kelio ruožas 0.000-0.651

Koordinatų sistema: LKS-94

Taško Nr.	Kelio riba		
	X	Y	
43	6165805,87	580360,34	
44	6165783,34	580430,14	
45	6165774,64	580456,36	
46	6165765,92	580482,44	
47	6165758,70	580504,62	
48	6165751,71	580533,46	
49	6165748,28	580547,23	
50	6165739,63	580574,39	
51	6165730,44	580602,21	
52	6165722,35	580626,70	
53	6165713,00	580655,21	
54	6165711,42	580658,82	
55	6165703,23	580683,93	
56	6165702,47	580691,70	
57	6165716,24	580725,77	
58	6165744,62	580769,34	
59	6165762,45	580795,93	
60	6165778,87	580815,14	
61	6165803,76	580835,98	
62	6165846,22	580867,65	
63	6165897,25	580899,02	
64	6165894,26	580907,77	
65	6165880,04	580903,15	
66	6165856,67	580888,82	
67	6165831,89	580871,55	
68	6165813,51	580858,75	
69	6165809,41	580856,66	
70	6165788,14	580840,41	
71	6165764,43	580822,10	
72	6165758,68	580816,30	
73	6165752,55	580809,18	
74	6165748,95	580805,37	
75	6165723,58	580765,88	
76	6165692,04	580713,78	
77	6165689,15	580694,27	


Taško Nr.	Atskaitos taško km	Kelio ašis		
		X	Y	
1	0.000	6165802,62	580359,29	
2	0.015	6165798,02	580373,57	
3	0.028	6165793,74	580385,61	
4	0.042	6165788,93	580399,12	
5	0.062	6165782,89	580417,64	
6	0.089	6165773,73	580442,94	
7	0.094	6165771,71	580448,47	
8	0.128	6165760,47	580480,59	
9	0.161	6165749,77	580510,94	
10	0.187	6165741,57	580536,31	
11	0.204	6165736,90	580552,54	
12	0.227	6165729,87	580573,93	
13	0.247	6165723,67	580593,34	
14	0.256	6165720,85	580602,25	
15	0.275	6165714,85	580620,06	
16	0.304	6165706,01	580647,35	
17	0.316	6165702,22	580659,21	
18	0.331	6165697,77	580673,17	
19	0.342	6165695,57	580683,85	
20	0.357	6165695,64	580698,34	
21	0.361	6165696,58	580703,34	
22	0.368	6165698,86	580709,87	
23	0.375	6165701,87	580716,20	
24	0.382	6165705,01	580722,51	
25	0.396	6165711,77	580733,81	
26	0.420	6165724,82	580754,11	
27	0.426	6165728,16	580759,49	
28	0.436	6165734,54	580767,73	
29	0.447	6165740,99	580776,40	
30	0.461	6165747,92	580787,77	
31	0.473	6165754,25	580798,92	
32	0.484	6165760,52	580806,93	
33	0.490	6165764,64	580811,26	
34	0.497	6165769,56	580816,69	
35	0.500	6165772,13	580818,81	



* 1 1 0 6 5 4 5 1 3 8 *

Taško Nr.	Atskaitos taško km	Kelio ašis	
		X	Y
36	0,522	6165787,94	580833,46
37	0,550	6165810,46	580851,04
38	0,574	6165829,82	580864,77
39	0,600	6165851,47	580878,52
40	0,623	6165871,65	580890,17
41	0,640	6165885,98	580898,80
42	0,651	6165895,62	580903,79





UAB "Geopagrindas", kodas: 304405426, adresas: Kaunas, Savanorių pr. 235-4
 Matininkas(-ė) GAILINTAS RAUDONIUS, kvalifikacijos pažymėjimo Nr. 2M-M-2118

KELIO / GATVĖS IR JO SUDĖTINIŲ DALIŲ KADASTRO DUOMENYS

Adresas Anykščių r. sav. Leliūnų k. Kalno g.
 Paskirtis Kelių (gatvių)
 Pavadinimas Kalno gatvė
 Žymėjimas plane 1-42
 Kadastro duomenų nustatymo data 2019-10-23
 Statybos būklė Unikalus numeris 4400-5332-7400
 Pastaba D2 kategorija

Statybos pradžios metai:	1980	Kelio Nr.:	24DS
Statybos pabaigos metai:	1980	Kelio ruožas:	0.000-0.651
Rekonstravimo pradžios metai:		Ilgis: km	0,651
Rekonstravimo pabaigos metai:		Gatvės kategorija:	Pagalbinė
Kap. remonto pradžios metai:		Statinio kategorija:	II grupės nesudėtingasis
Kap. remonto pabaigos metai:		Baigtumo procentas: %	100
Papr. remonto pradžios metai:			
Papr. remonto pabaigos metai:			

Kelias, kelio sudėtinės dalys	Mato vienetas	Kiekis
1	2	3
Važiuojamoji dalis 1-7	km	0,094
Važiuojamoji dalis 7-29	km	0,353
Važiuojamoji dalis 29-42	km	0,204
Įvažiavimas 3	kv. m	4,61
Įvažiavimas 3	vnt.	1
Įvažiavimas 4	kv. m	15,39
Įvažiavimas 4	vnt.	1
Įvažiavimas 6	kv. m	8,98
Įvažiavimas 6	vnt.	1
Įvažiavimas 7	kv. m	8,12
Įvažiavimas 7	vnt.	1
Įvažiavimas 8	kv. m	17,49
Įvažiavimas 8	vnt.	1
Pėsčiųjų (dviračių) takas 9-10	kv. m	17,49
Sankryža (Mokyklos gatvė) 10	vnt.	2
Pėsčiųjų (dviračių) takas 10-13	kv. m	86,97
Pralaida 10	m	19,22
Pralaida 10	vnt.	1
Įvažiavimas 12	kv. m	20,65



* 1 1 0 6 6 1 1 8 3 4 *

1	2	3
Įvažiavimas 12	vnt.	1
Pralaida 13	m	6,59
Pralaida 13	vnt.	1
Įvažiavimas 13	kv. m	22,44
Įvažiavimas 13	vnt.	1
Pėsčiųjų (dviračių) takas 13-15	kv. m	30,22
Įvažiavimas 15	kv. m	24,62
Įvažiavimas 15	vnt.	1
Įvažiavimas 15	kv. m	20,87
Įvažiavimas 15	vnt.	1
Pėsčiųjų (dviračių) takas 15-16	kv. m	32,74
Įvažiavimas 16	kv. m	29,13
Įvažiavimas 16	vnt.	1
Įvažiavimas 16	kv. m	18,37
Įvažiavimas 16	vnt.	1
Pėsčiųjų (dviračių) takas 16-17	kv. m	8,22
Įvažiavimas 17	kv. m	27,47
Įvažiavimas 17	vnt.	1
Įvažiavimas 18	kv. m	39,93
Įvažiavimas 18	vnt.	1
Įvažiavimas 20	kv. m	20,47
Įvažiavimas 20	vnt.	1
Pėsčiųjų (dviračių) takas 17-20	kv. m	46,3
Pėsčiųjų (dviračių) takas 21-27	kv. m	76,01
Sankryža (Pievų gatvė) 21	vnt.	1
Įvažiavimas 26	kv. m	19,47
Įvažiavimas 26	vnt.	1
Įvažiavimas 27	kv. m	25,67
Įvažiavimas 27	vnt.	1
Sankryža (Ilgoji gatvė) 30	vnt.	2
Įvažiavimas 36	kv. m	9,66
Įvažiavimas 36	vnt.	1
Įvažiavimas 37	kv. m	15,56
Įvažiavimas 37	vnt.	1
Įvažiavimas 38	kv. m	10,56
Įvažiavimas 38	vnt.	1
Įvažiavimas 39	kv. m	8,27
Įvažiavimas 39	vnt.	1
Sankryža (Miško gatvė) 41	vnt.	1

Matininkas

 GAILINTAS RAUDONIUS



* 1 1 0 6 6 1 1 8 3 4 *

UAB "Geopagrindas", kodas: 304405426, adresas: Kaunas, Savanorių pr. 235-4
Matiminkas(-ė) GAILINTAS RAUDONIUS, kvalifikacijos pažymėjimo Nr. 2M-M-2118

KELIO / GATVĖS IR JO SUDĖTINIŲ DALIŲ VERČIŲ NUSTATYMAS

Pavadinimas Kalno gatvė
Kelio reikšmė
Kelio numeris 24DS
Kadastro duomenų nustatymo data 2019-10-23
Vertės nustatymo data 2019-10-23

Kelio sudėtinės dalies pavadinimas	Atskaitos taškai	Kasmetinis vertės mažinimo koeficientas	Matavimo vienetas	Kiekis	Įkainojimo pagrindas	Vidutinė vieneto sąlygos vertė po indeksavimo, Eur	Atkūrimo kaštai (statybinė vertė), Eur	Nusidėvimas %	Atkuriamoji vertė, Eur	Vietovės pataisos koeficientas	Vidutinė rinkos vertė, Eur
1	2	3	4	5	6	7	8	9	10	11	12
Važiuojamoji dalis 1-7	1-7	10	km	0,094	NTK 2019-3.2.20.1	111680	10500	75	2620	1	2620
Važiuojamoji dalis 7-29	7-29	5	km	0,353	NTK 2019-3.2.5	490743	173000	75	43300	1	43300
Važiuojamoji dalis 29-42	29-42	10	km	0,204	NTK 2019-3.2.20.1	141510	28900	75	7220	1	7220
Įvažiavimas 3	3	10	kv. m	4,61	NTK 2019-3.2.10	15,9	73	75	18	1	18
Įvažiavimas 4	4	10	kv. m	15,39	NTK 2019-3.2.10	15,9	245	75	61	1	61



* 1 1 0 6 1 1 8 3 5 *

1	2	3	4	5	6	7	8	9	10	11	12
Īvažiavimas 6	6	10	kv. m	8,98	NTK 2019-3.2.10	15,9	143	75	36	1	36
Īvažiavimas 7	7	5	kv. m	8,12	NTK 2019-3.2.10	31,64	257	75	64	1	64
Īvažiavimas 8	8	10	kv. m	17,49	NTK 2019-3.2.10	15,9	278	75	70	1	70
Pēscīņu (dviraču) takas 9-10	9-10	5	kv. m	17,49	NTK 2019-3.2.11	46,05	805	75	201	1	201
Pēscīņu (dviraču) takas 10-13	10-13	5	kv. m	86,97	NTK 2019-3.2.11	46,05	4000	75	1000	1	1000
Pralaida 10	10	2,5	m	19,22	NTK 2019-5.1.11	270	5190	75	1300	1	1300
Īvažiavimas 12	12	10	kv. m	20,65	NTK 2019-3.2.10	15,48	320	75	80	1	80
Pralaida 13	13	2,5	m	6,59	NTK 2019-5.1.11	180	1190	75	297	1	297
Īvažiavimas 13	13	10	kv. m	22,44	NTK 2019-3.2.10	15,48	347	75	87	1	87
Pēscīņu (dviraču) takas 13-15	13-15	5	kv. m	30,22	NTK 2019-3.2.11	46,05	1390	75	348	1	348
Īvažiavimas 15	15	10	kv. m	24,62	NTK 2019-3.2.10	15,9	391	75	98	1	98
Īvažiavimas 15	15	10	kv. m	20,87	NTK 2019-3.2.10	15,9	332	75	83	1	83
Pēscīņu (dviraču) takas 15-16	15-16	5	kv. m	32,74	NTK 2019-3.2.11	46,05	1510	75	377	1	377
Īvažiavimas 16	16	10	kv. m	29,13	NTK 2019-3.2.10	15,9	463	75	116	1	116
Īvažiavimas 16	16	5	kv. m	18,37	NTK 2019-3.2.10	31,24	574	75	143	1	143
Pēscīņu (dviraču) takas 16-17	16-17	5	kv. m	8,22	NTK 2019-3.2.11	46,05	379	75	95	1	95



* 1 1 0 6 6 1 1 8 3 5 *

UAB "Geopagrindas", kodas: 304405426, adresas: Kaunas, Savanorių pr. 235-4
 Matininkas(-ė) GAILINTAS RAUDONIUS, kvalifikacijos pažymėjimo Nr. 2M-M-2118

KELIO / GATVĖS VAŽIUJAMOSIOS DALIES IR ŽEMĖS SANKASOS KADASTRO DUOMENYS

Pavadinimas Kalno gatvė
 Kelio reikšmė
 Kelio numeris 24DS
 Kadastro duomenų nustatymo data 2019-10-23

Kelio sudėtinės dalies pavadinimas	Ruožo su vienodais kelio dangos ir sankasos pločiais ir tipais pradžia		Ruožo su vienodais kelio dangos ir sankasos pločiais ir tipais pabaiga		Ruožo ilgis, km.	Eismo juostų skaičius	Kelio plotis, m	Kelio sankasos plotis, m	Kelio dangos tipas	Kelio dangos plotis, m	Kelio dangos rūšis								
	atskaitos duomenys ašyje		atskaitos duomenys ašyje								Statybos	Rekonstravimo	Kapitalinio remonto	Paprasto remonto					
	taško Nr.	km	taško Nr.	km											X	Y	X	Y	
1	2	3	4	5	6	7	8	9	10	11	12	13	14	15	16	17	18	19	20
Važiuojamoji dalis 1-7	1	0,000	6165802,62	580359,29	7	0,094	6165771,71	580448,47	0,094	Viena	7,876			3,552	Žvyras	1980			
Važiuojamoji dalis 7-29	7	0,094	6165771,71	580448,47	29	0,447	6165740,99	580776,40	0,353	Dvi	15,3			4,831	Asfaltbetonis	1980			
Važiuojamoji dalis 29-42	29	0,447	6165740,99	580776,40	42	0,651	6165895,62	580903,79	0,204	Dvi	13,94 4		6	Žvyras	1980				
																1980			

Matininkas

Rud - GAILINTAS RAUDONIUS



* 1 1 0 6 6 1 1 8 3 6 *

UAB "Geopagrindas", kodas: 304405426, adresas: Kaunas, Savanorių pr. 235-4
 Matininkas(-ė) GAILINTAS RAUDONIUS, kvalifikacijos pažymėjimo Nr. 2M-M-21118

**KELIO / GATVĖS SANKRYŽŲ, TILTŲ, VIADUKŲ, ESTAKADŲ, PRALAIĐŲ, AUTOBUSŲ SUSTOJIMO IR POILSIO AIKŠTELIŲ,
 ŠVIESOFORŲ, KELIO ORO SĄLYGŲ STEBĖJIMO IR TRANSPORTO APSKAITOS ĮRENGINIŲ KADASTRO DUOMENYS**

Pavadinimas Kalno gatvė
 Kelio reikšmė
 Kelio numeris 24DS

Kadastro duomenų nustatymo data 2019-10-23

Kelio sudėtinės dalies pavadinimas	Atskaitos duomenys ašyje		Centro koordinatės		Medžiaga/ Dangos rūšis	Mato vienetas	Kiekis	Kelio pusė	Kliūtis pavadinimas	Metai			
	taško Nr.	km	X	Y						Statybos	Rekonstravimas	Kapitalinio remonto	Paprasto remonto
1	2	3	4	5	6	7	8	9	10	11	12	13	14
Įvažiavimas 3	3	0,028	6165793,74	580385,61	Žvyras	kv. m	4,61	Dešinė		1980			
	4	0,042	6165788,93	580399,12	Žvyras	kv. m	15,39	Kairė		1980			
Įvažiavimas 6	6	0,089	6165773,73	580442,94	Žvyras	kv. m	8,98	Dešinė		1980			
										1980			



* 1 1 0 6 6 1 1 8 3 7 *

1	2	3	4	5	6	7	8	9	10	11	12	13	14
Įvažiavimas 7	7	0,094	6165771,71	580448,47	Asfaltbetonis	kv. m	8,12	Kairė		1980			
Įvažiavimas 8	8	0,128	6165760,47	580480,59	Žvyras	kv. m	17,49	Kairė		1980			
Sankryža (Mokyklos gatvė) 10	10	0,187	6165741,57	580536,31	Asfaltbetonis	vnt.	2			1980			
Pralaida 10	10	0,187	6165741,57	580536,31	Gelžbetonis	m	19,22	Kairė		1980			
Įvažiavimas 12	12	0,227	6165729,87	580573,93	Žvyras	kv. m	20,65	Dešinė		1980			
Pralaida 13	13	0,247	6165723,67	580593,34	Gelžbetonio blocai	m	6,59	Kairė		1980			
Įvažiavimas 13	13	0,247	6165723,67	580593,34	Žvyras	kv. m	22,44	Kairė		1980			
Įvažiavimas 15	15	0,275	6165714,85	580620,06	Žvyras	kv. m	24,62	Kairė		1980			
Įvažiavimas 15	15	0,275	6165714,85	580620,06	Žvyras	kv. m	20,87	Dešinė		1980			
Įvažiavimas 16	16	0,304	6165706,01	580647,35	Žvyras	kv. m	29,13	Kairė		1980			
Įvažiavimas 16	16	0,304	6165706,01	580647,35	Asfaltbetonis	kv. m	18,37	Dešinė		1980			
										1980			



* 1 1 0 6 6 1 1 8 3 7 *

1	2	3	4	5	6	7	8	9	10	11	12	13	14
Įvažiavimas 17	17	0,316	6165702,22	580659,21	Žvyras	kv. m	27,47	Kairė		1980			
Įvažiavimas 18	18	0,331	6165697,77	580673,17	Žvyras	kv. m	39,93	Dešinė		1980			
Įvažiavimas 20	20	0,357	6165695,64	580698,54	Asfaltbetonis	kv. m	20,47	Kairė		1980			
Sankryža (Pievų gatvė) 21	21	0,361	6165696,58	580703,34	Žvyras	vnt.	1			1980			
Įvažiavimas 26	26	0,420	6165724,82	580754,11	Žvyras	kv. m	19,47	Dešinė		1980			
Įvažiavimas 27	27	0,426	6165728,16	580759,49	Asfaltbetonis	kv. m	25,67	Kairė		1980			
Sankryža (Ilgoji gatvė) 30	30	0,461	6165747,92	580787,77	Žvyras	vnt.	2			1980			
Įvažiavimas 36	36	0,522	6165787,94	580833,46	Žvyras	kv. m	9,66	Dešinė		1980			
Įvažiavimas 37	37	0,550	6165810,46	580851,04	Žvyras	kv. m	15,56	Dešinė		1980			
Įvažiavimas 38	38	0,574	6165829,82	580864,77	Žvyras	kv. m	10,56	Dešinė		1980			
Įvažiavimas 39	39	0,600	6165851,47	580878,52	Žvyras	kv. m	8,27	Dešinė		1980			



* 1 1 0 6 6 1 1 8 3 7 *

1	2	3	4	5	6	7	8	9	10	11	12	13	14
Sankryža (Miško gatvė) 41	41	0,640	6165885,98	580898,8	Žvyras	vnt.	1			1980			
										1980			

Matininkas

R. Sto - GAILINTAS RAUDONIS



* 1 1 0 6 6 1 1 8 3 7 *

Lapas 4 iš 4

2019-10-31 10:11:01

1	2	3	4	5	6	7	8	9	10	11	12	13	14	15	16	17	18	19
Pėsčiųjų (dviračių) takas 15-16	15	0,275	6165714,85	580620,06	16	0,304	6165706,01	580647,35	Betono trinkelės	kv. m	32,74	Kairė			1980			
Pėsčiųjų (dviračių) takas 16-17	16	0,304	6165706,01	580647,35	17	0,316	6165702,22	580659,21	Betono trinkelės	kv. m	8,22	Kairė			1980			
Pėsčiųjų (dviračių) takas 17-20	17	0,316	6165702,22	580659,21	20	0,357	6165695,64	580698,54	Betono trinkelės	kv. m	46,3				1980			
Pėsčiųjų (dviračių) takas 21-27	21	0,361	6165696,58	580703,34	27	0,426	6165728,16	580759,49	Betono trinkelės	kv. m	76,01	Kairė			1980			

Matininkas

 GAILINTAS RAUDONIUS



* 1 1 0 6 6 1 1 8 3 8 *